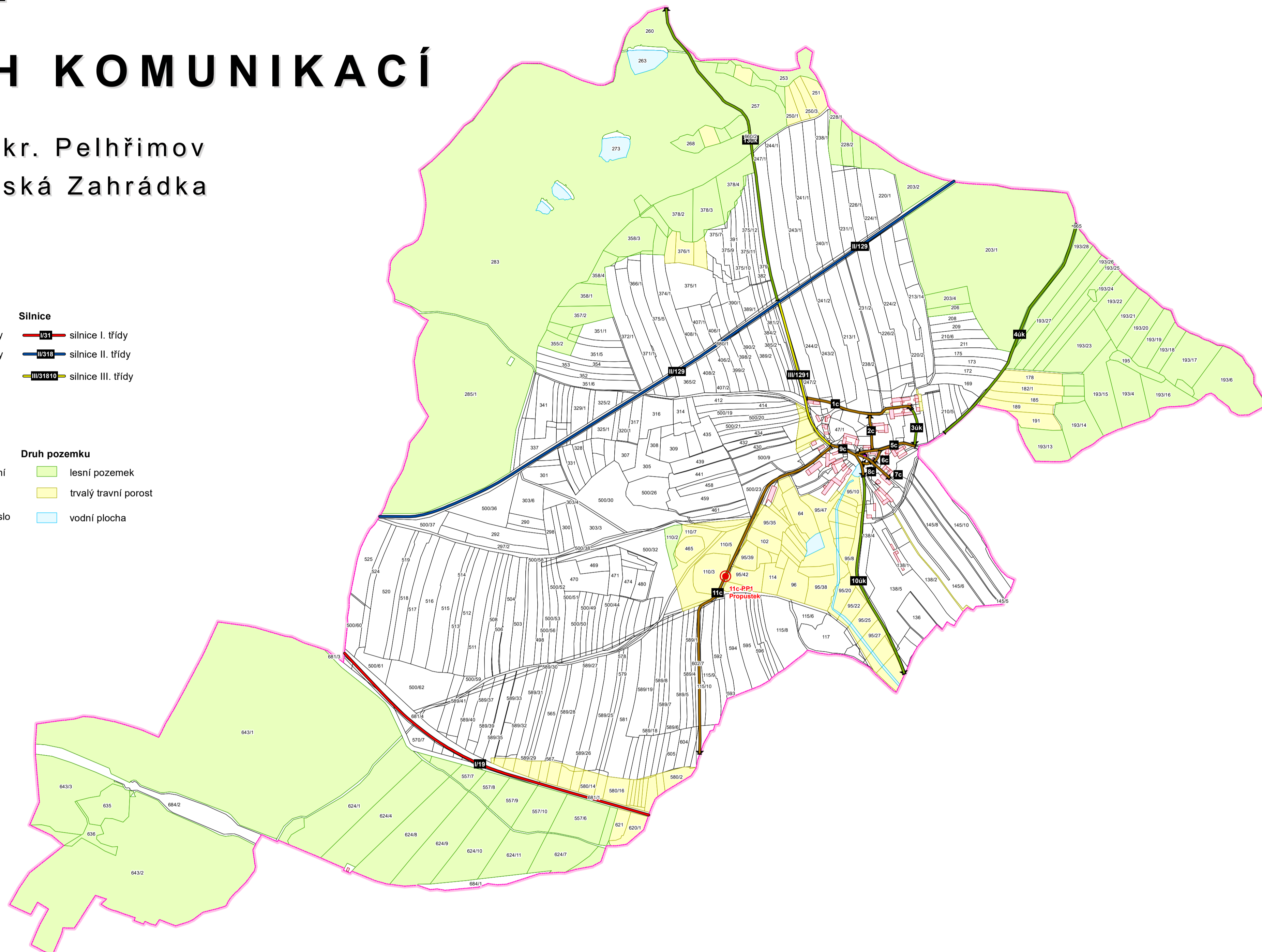


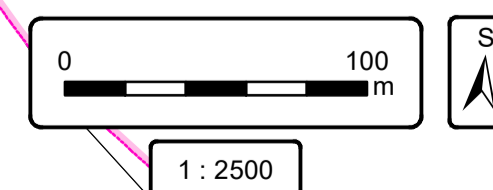
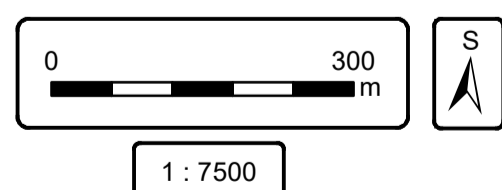
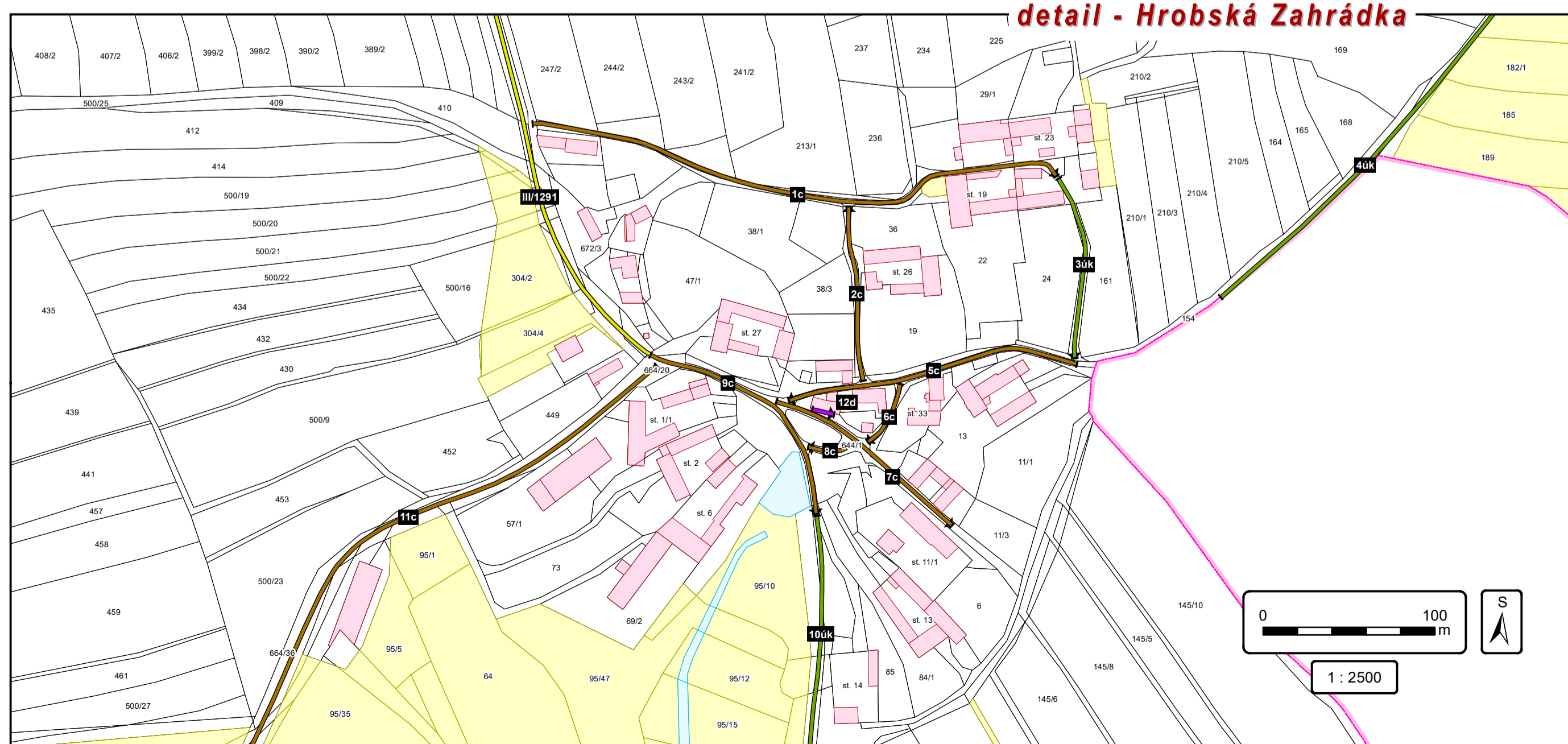
# PASPORT MÍSTNÍCH KOMUNIKACÍ

Obec Obrataň, okr. Pelhřimov  
k.ú. 708704 Hrobská Zahrádka

- |                                |                      |
|--------------------------------|----------------------|
| <b>Pasport</b>                 | <b>Silnice</b>       |
| místní komunikace III. třídy   | silnice I. třídy     |
| místní komunikace IV. třídy    | silnice II. třídy    |
| účelová komunikace             | silnice III. třídy   |
| propustek                      |                      |
| počátek a konec měření         |                      |
| <b>Katastrální mapa</b>        | <b>Druh pozemku</b>  |
| hranice katastrálního území    | lesní pozemek        |
| budovy                         | trvalý travní porost |
| hranice parcel, parcelní číslo | vodní plocha         |



detail - Hrobská Zahrádka



PASPORT MÍSTNÍCH KOMUNIKACÍ - HROBSKÁ ZAHŘÁDKA		
HPN projekt s.r.o. Obrataň 93, 394 12 Obrataň tel.: 720 699 496 / 603 820 308 e-mail: info@hpnprojekt.cz	Vypracoval: PAVEL NECKÁŘ Objednatel: OBEC OBRATAŇ Výkres: PASPORT MÍSTNÍCH KOMUNIKACÍ Datum: ČERVENEC 2019	Měřítko: 1 : 7 500 Paré:

zdroj parcel a druhu pozemku: ČÚZK, červenec 2019